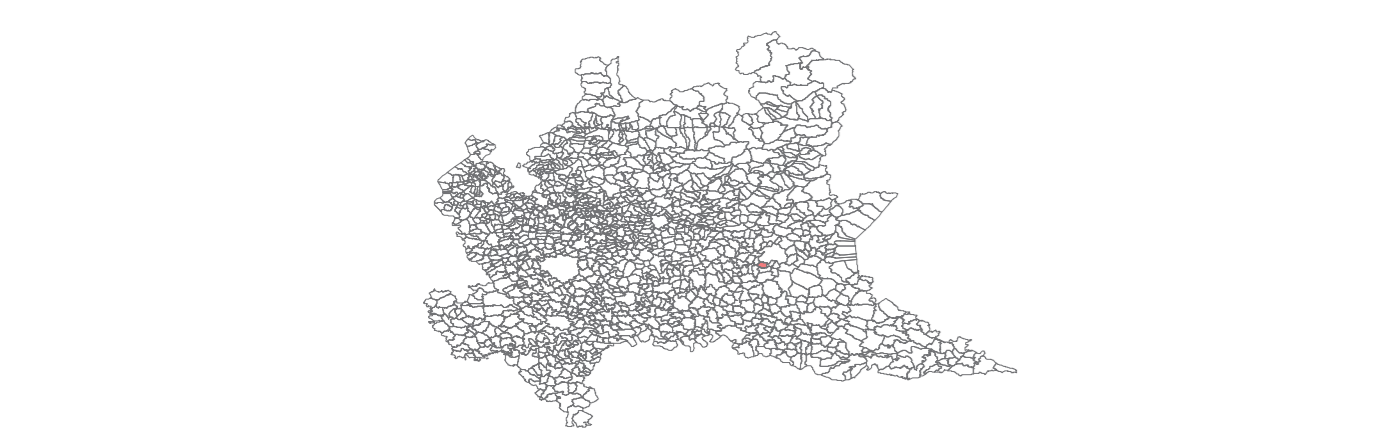


# MICROZONAZIONE SISMICA

## Carta di microzonazione sismica

$F_{a_{HOUS(0.1-0.5s)}}$   
scala 1 : 5.000

Regione Lombardia  
Comune di Flero







Regione 

Soggetto realizzatore  
  
 Gruppo di Lavoro  
 Dott. Geol. Fabio Fenaroli  
 Dott. Geol. Alessandro Schieppati  
 Dott. Geol. Alberto Savini  
 Dott. Geol. Bruno Quadrio


Data  
Marzo 2017

**Legenda**

Zone stabili suscettibili di amplificazioni locali

-  FA = 1.3 - 1.4
-  FA = 1.5 - 1.6
-  FA = 1.7 - 1.8
-  FA = 1.9 - 2.0

Etichette relative ai fattori di amplificazione

-  Zone stabili suscettibili di amplificazioni litologiche (Valore di FH0105)

